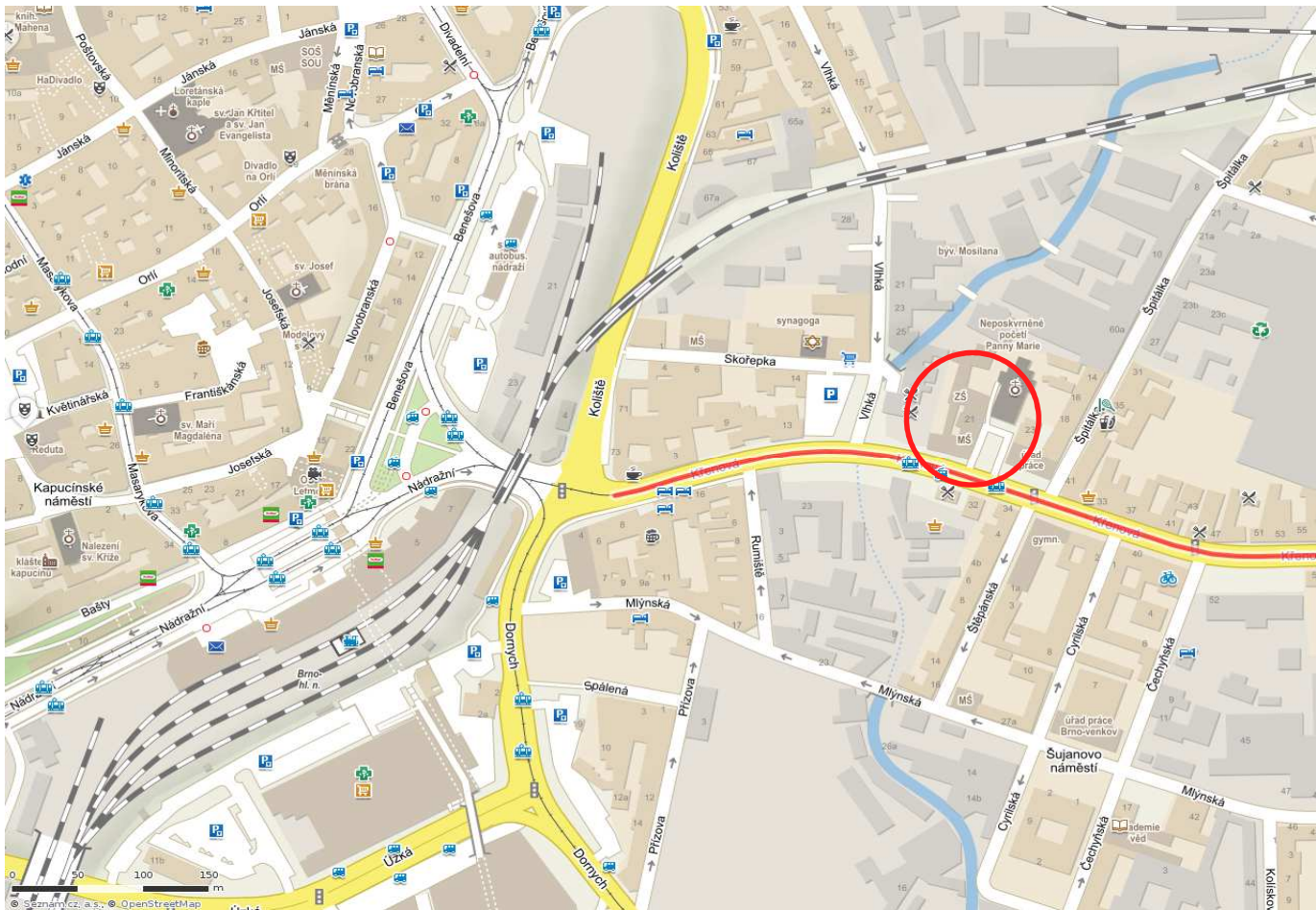





KATASTRÁLNÍ MAPA



ORIENTAČNÍ MAPA

RAZÍTKO:



HLAVNÍ INŽENÝR PROJEKTU:  
ING. ARCH. ZDENĚK BUREŠ  
ZODPOVĚDNÝ PROJEKTANT:  
ING. ARCH. LUKÁŠ BARGEL  
PROJEKTANT:  
ING. ARCH. PETR KLAŠKA

STAVBA: ZŠ A MŠ Brno, Křenová 21, p.o. - oprava skladů, učeben a dvora  
MÍSTO: Křenová 21  
parcely č. 77  
INVESTOR: Statutární město Brno - Odbor školství, sportu, kultury a mládeže

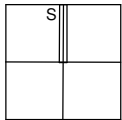
STUPEŇ: DOKUMENTACE PROVEDENÍ STAVBY

ČÁST: D.1.1. - ARCHITEKTONICKO STAVEBNÍ ŘEŠENÍ

VÝKRES: SITUACE ŠIRŠÍCH VZTAHŮ

DATUM: PODPIS: PARÉ:

SYSTÉM:  
VÝŠKOVÝ: B.p.V.  
MÍSTNÍ  
POLOHOVÝ: JTSK



MĚŘÍTKO:

VÝKRES:

C 01